PLANO DE EVACUACIÓN ANTE AMENAZA DE TSUNAMI

III REGIÓN DE ATACAMA

COMUNA DE CALDERA

ONEMI
Ministerio del Interior y Seguridad Pública
Gobierno de Chile

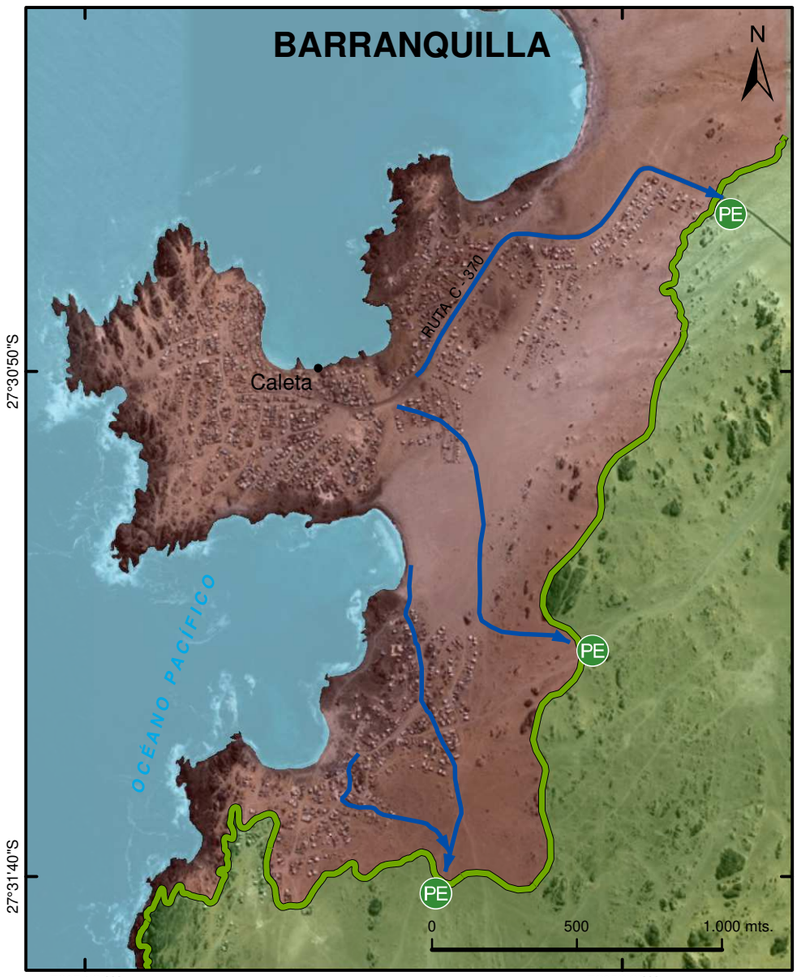

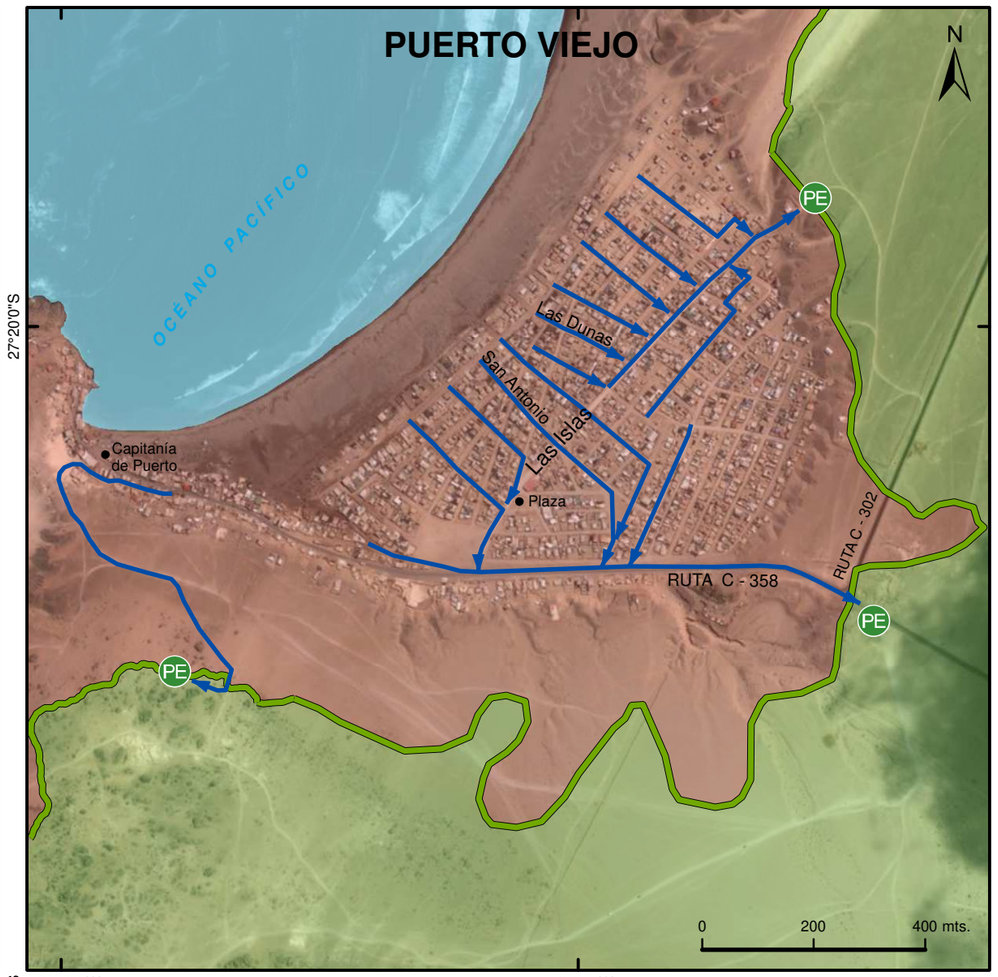

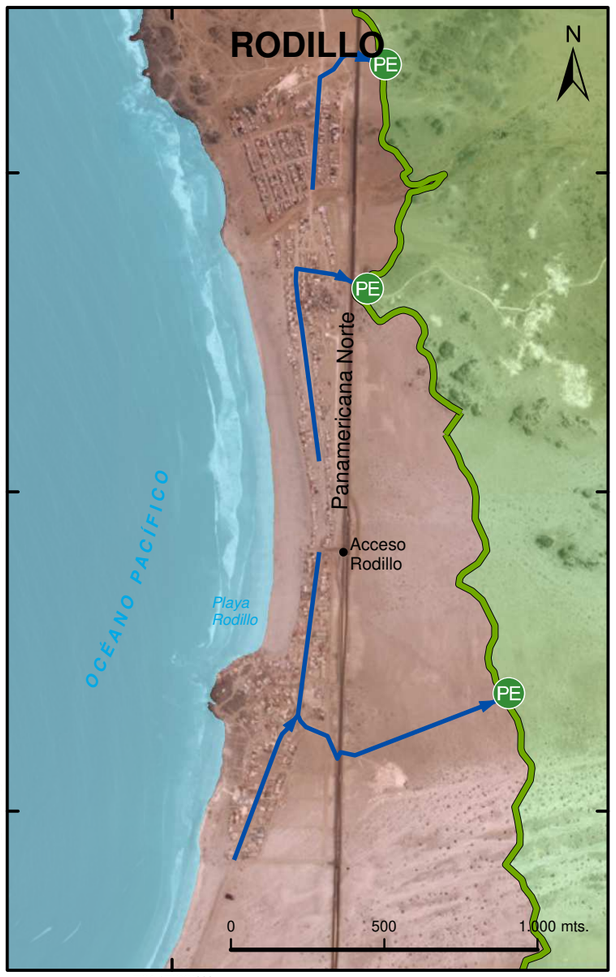

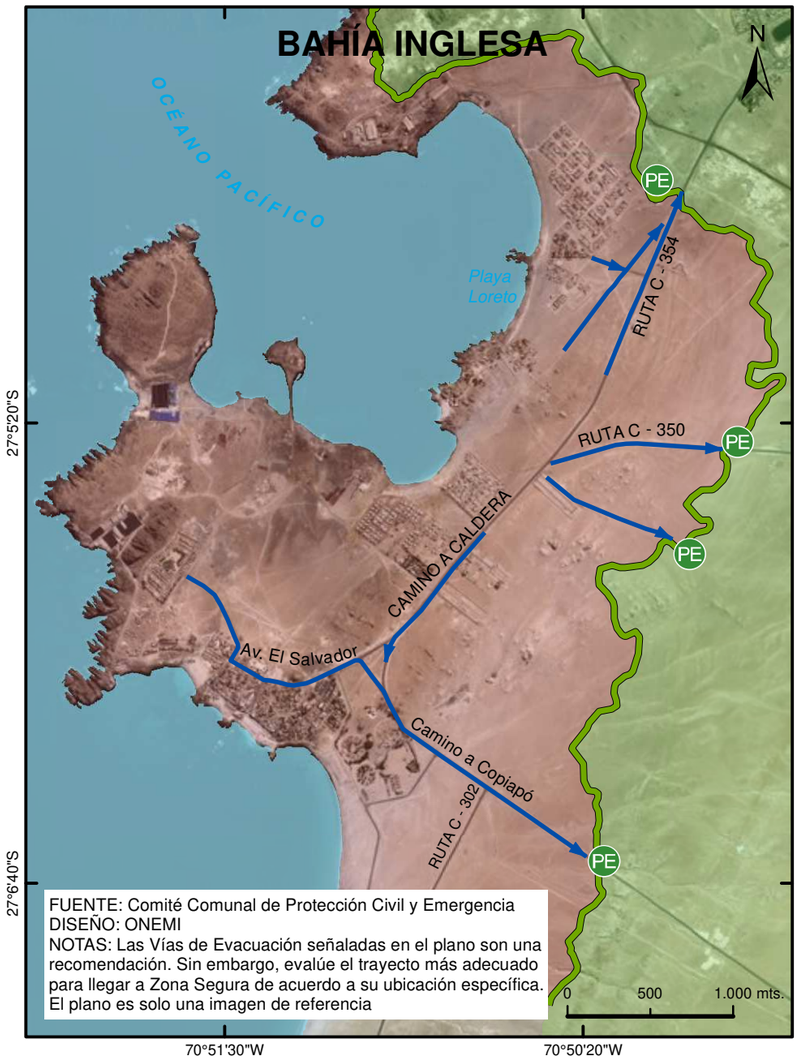

FUENTE: Comité Comunal de Protección Civil y Emergencia
DISEÑO: ONEMI
NOTAS: Las Vías de Evacuación señaladas en el plano son una recomendación. Sin embargo, evalúe el trayecto más adecuado para llegar a Zona Segura de acuerdo a su ubicación específica. El plano es solo una imagen de referencia

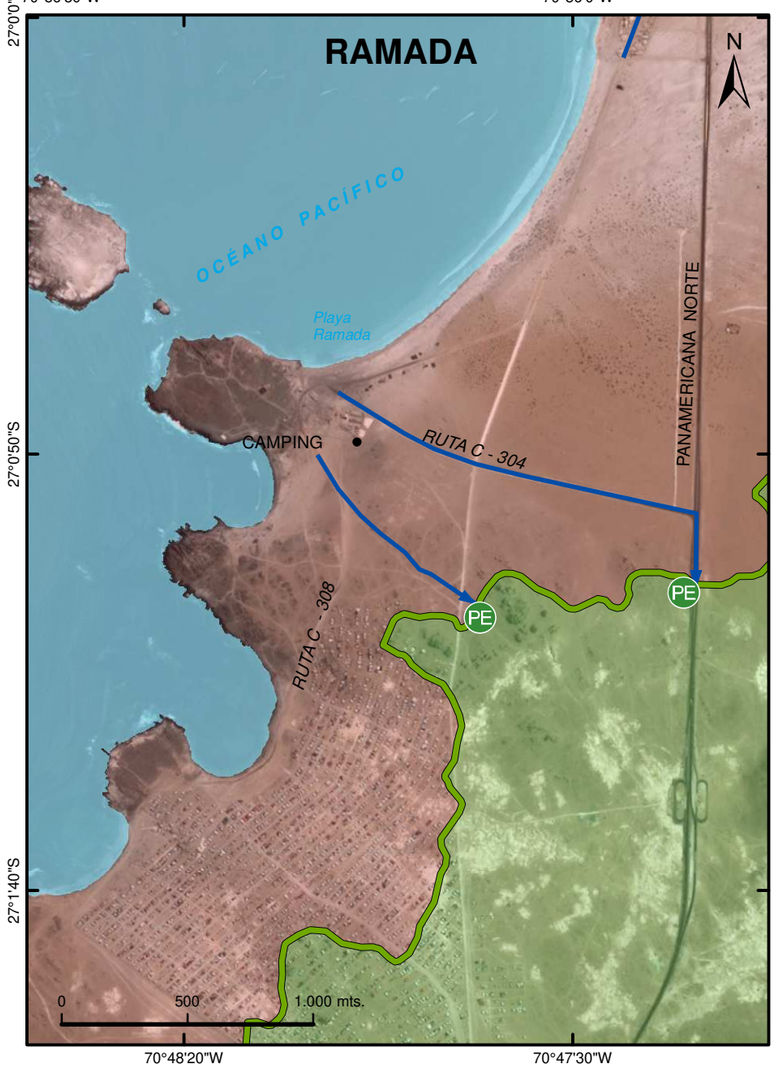

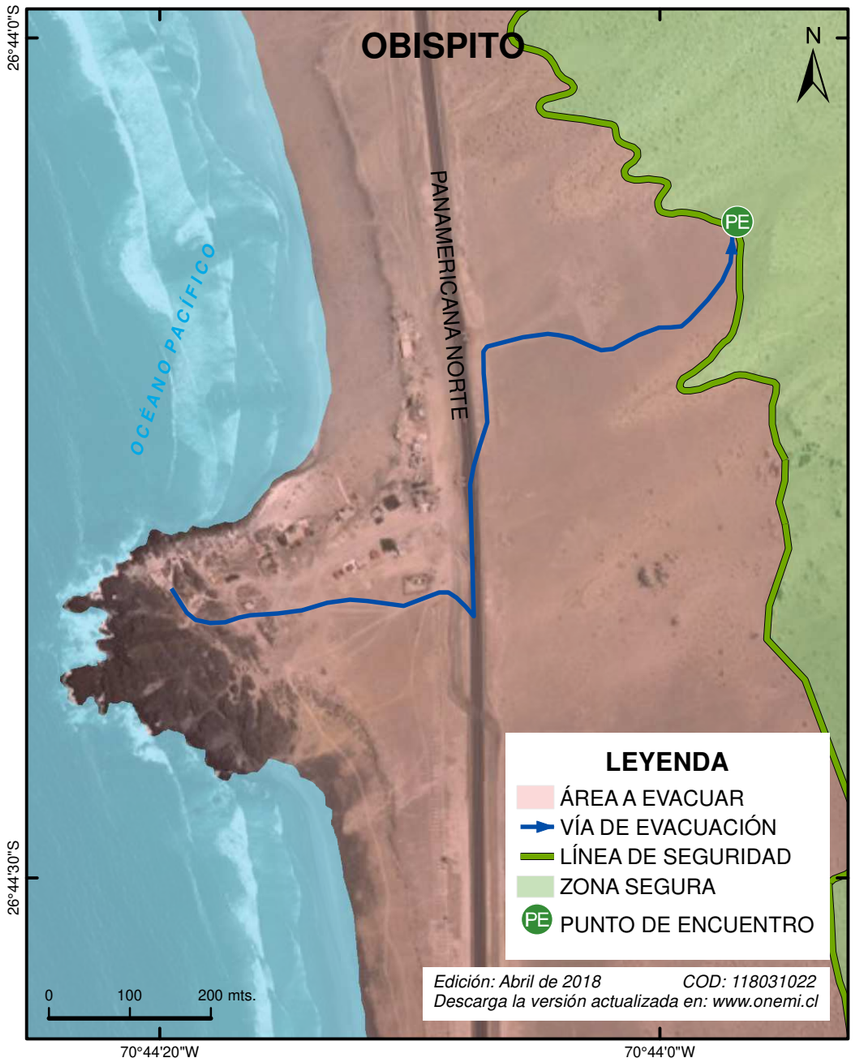

LEYENDA

- ÁREA A EVACUAR
- VÍA DE EVACUACIÓN
- LÍNEA DE SEGURIDAD
- ZONA SEGURA
- PE PUNTO DE ENCUENTRO

Edición: Abril de 2018 *COD: 118031022*
Descarga la versión actualizada en: www.onemi.cl